




ORTSPLANUNG
HINWEISPLAN














GENEHMIGUNG

MASSSTAB : 1:2500

DATUM: 15. August 2024

DIE VERFASSTER:
LOHNER+PARTNER AG  Zentrumstrasse 11
3010 Langnau
Schmalz Ingenieur AG  Dorfstrasse 20
3110 Münsingen
Landplan  PLANUNG · GESTALTUNG · ENTWICKLUNG

LEGENDE

-  erhaltenwerte Gebäude
-  schützenswerte Gebäude
-  Baugruppe
-  IVS lokal, historischer Verlauf mit Substanz
-  Naturschutzgebiet
-  Hecken/Feldgehölz
-  Ufervegetation
-  Archäologische Fundstelle
-  Trockenwiese / -weide von nationaler Bedeutung
-  Flachmoor von regionaler Bedeutung
-  Wildwechsellkorridor von regionaler Bedeutung

